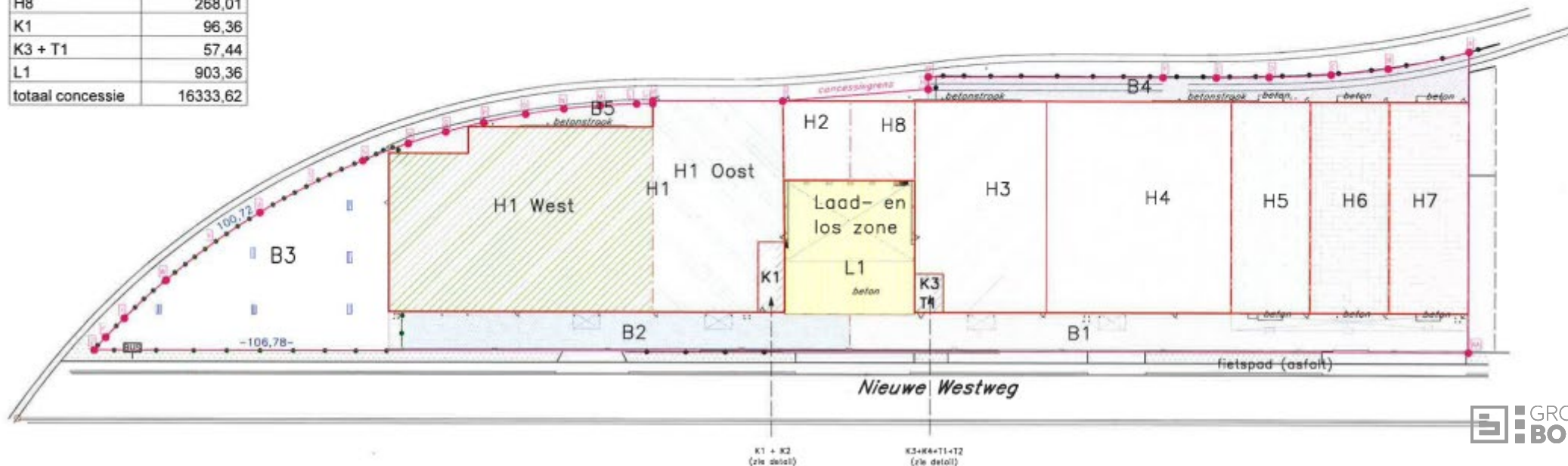


Plan beschikbare oppervlakte:

B1	1230,43
B2	888,84
B3	1822,61
B4	821,94
B5	214,53
H1 O	1337,70
H1 W	2418,04
H2	274,59
H3	1382,52
H4	2020,67
H5	862,61
H6	866,41
H7	867,56
H8	268,01
K1	96,36
K3 + T1	57,44
L1	903,36
totaal concessie	16333,62

Coördinatenlijst grenspunten concessie <small>Lombert '72</small>					
A	147291,97	224805,31	I	147139,47	224769,16
AA	147302,81	224737,86	J	147110,32	224764,49
B	147274,45	224798,61	K	147110,43	224763,85
C	147261,84	224795,13	L	147106,82	224763,19
D	147248,03	224792,34	M	147098,71	224761,48
E	147236,08	224790,28	N	147090,61	224759,45
F	147224,12	224788,35	O	147082,19	224756,83
G	147171,37	224779,92	P	147073,07	224753,46
H	147171,81	224777,17	Q	147064,99	224749,94
			R	147056,94	224745,95
			S	147047,32	224740,49
			T	147036,67	224733,34
			U	147026,07	224725,00
			V	147016,65	224716,32
			W	147007,47	224706,47
			X	146999,41	224696,37
			Y	146995,91	224691,43
			Z	146993,74	224688,18

LEGENDE	
	hoogteonderlijning
	vloerplas
	brandkraan
	verlichtingspaal
	peilbuis
	riooldeksel
	riolering, straatkolk
	bushalte
	verkeerslicht
	schemppaal
	draadafsluitingen
	zachte berm (gras)
	verharding grasdallen
	verharding asfalt
	verharding betonstraatstenen



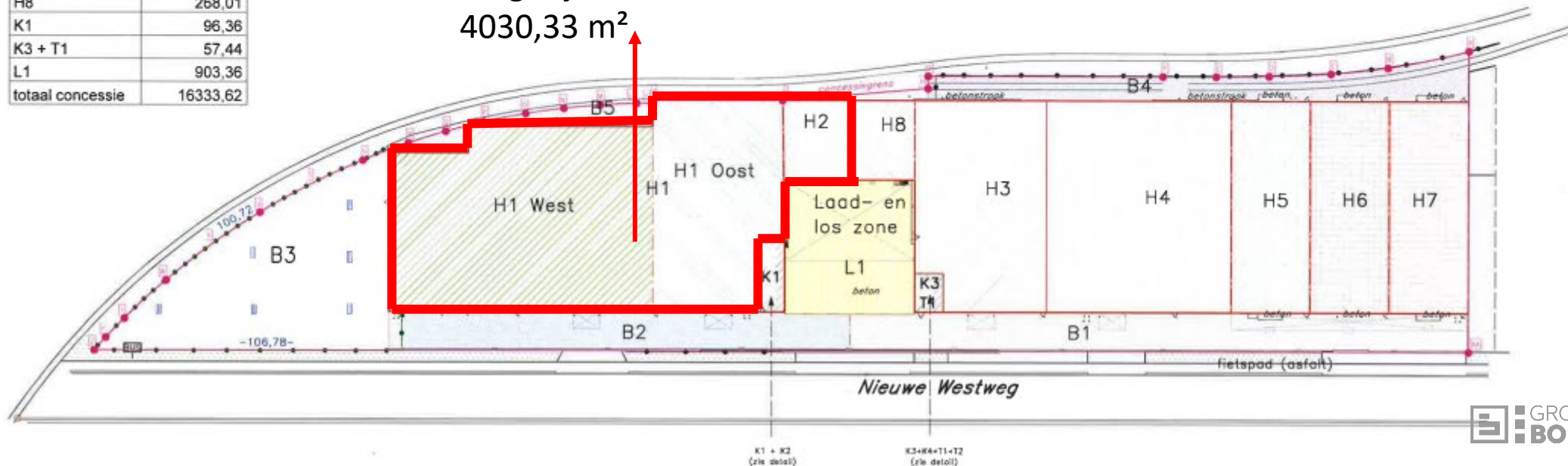
Magazijn – Hal 1 West/Oost + hal 2:

B1	1230,43
B2	888,84
B3	1822,61
B4	821,94
B5	214,53
H1 O	1337,70
H1 W	2418,04
H2	274,59
H3	1382,52
H4	2020,67
H5	862,61
H6	866,41
H7	867,56
H8	268,01
K1	96,36
K3 + T1	57,44
L1	903,36
totaal concessie	16333,62

A	147291,97	224805,31	I	147139,47	224769,16	R	147056,94	224745,95	
AA	147302,81	224737,86	J	147110,32	224764,49	S	147047,32	224740,49	
B	147274,45	224798,61	K	147110,43	224763,85	T	147036,67	224733,34	
C	147261,84	224795,13	L	147106,82	224763,19	U	147026,07	224725,00	
D	147248,03	224792,34	M	147098,71	224761,48	V	147016,65	224716,32	
E	147236,08	224790,28	N	147090,61	224759,45	W	147007,47	224706,47	
F	147224,12	224788,35	O	147082,19	224756,83	X	146999,41	224696,37	
G	147171,37	224779,92	P	147073,07	224753,46	Y	146995,91	224691,43	
H	147171,81	224777,17	Q	147064,99	224749,94	Z	146993,74	224688,18	

	hoogteonderlijning
	vloerpas
	brandkraan
	verlichtingspaal
	peilbuis
	riooldeksel
	riolering, straatkolk
	bushalte
	verkeerslicht
	schemppaal
	draadafsluitingen
	zachte berm (gras)
	verharding grasdallen
	verharding asfalt
	verharding betonstraatstenen

Magazijn
4030,33 m²



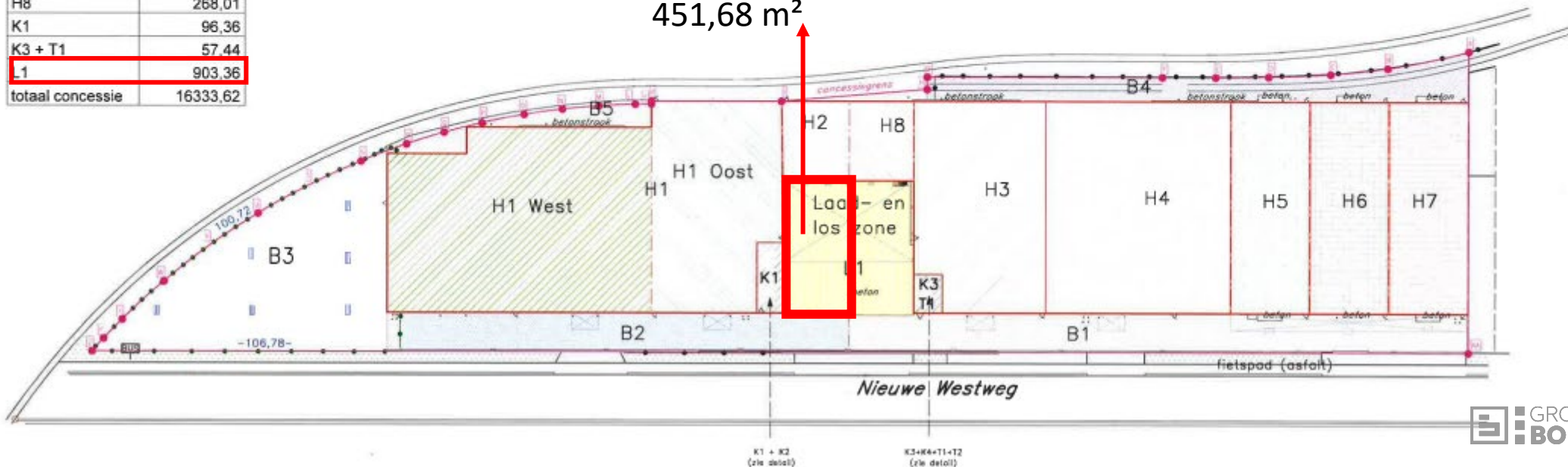
Laad-en los zone:

B1	1230,43
B2	888,84
B3	1822,61
B4	821,94
B5	214,53
H1 O	1337,70
H1 W	2418,04
H2	274,59
H3	1382,52
H4	2020,67
H5	862,61
H6	866,41
H7	867,56
H8	268,01
K1	96,36
K3 + T1	57,44
L1	903,36
totaal concessie	16333,62

Coördinatenlijst grenspunten concessie <small>Lombert '72</small>					
A	147291,97	224805,31	I	147139,47	224769,16
AA	147302,81	224737,86	J	147110,32	224764,49
B	147274,45	224798,61	K	147110,43	224763,85
C	147261,84	224795,13	L	147106,82	224763,19
D	147248,03	224792,34	M	147098,71	224761,48
E	147236,08	224790,28	N	147090,61	224759,45
F	147224,12	224788,35	O	147082,19	224756,83
G	147171,37	224779,92	P	147073,07	224753,46
H	147171,81	224777,17	Q	147064,99	224749,94
			R	147056,94	224745,95
			S	147047,32	224740,49
			T	147036,67	224733,34
			U	147026,07	224725,00
			V	147016,65	224716,32
			W	147007,47	224706,47
			X	146999,41	224696,37
			Y	146995,91	224691,43
			Z	146993,74	224688,18

LEGENDE	
	hoogteoanduiding
	vloerpas
	brandkraan
	verlichtingspaal
	peilbuis
	riooldeksel
	riolering, straatkolk
	bushalte
	verkeerslicht
	schemppool
	draadafsluitingen
	zachte berm (gras)
	verharding grasdallen
	verharding asfalt
	verharding betonstraatstenen

Laadkade
451,68 m²



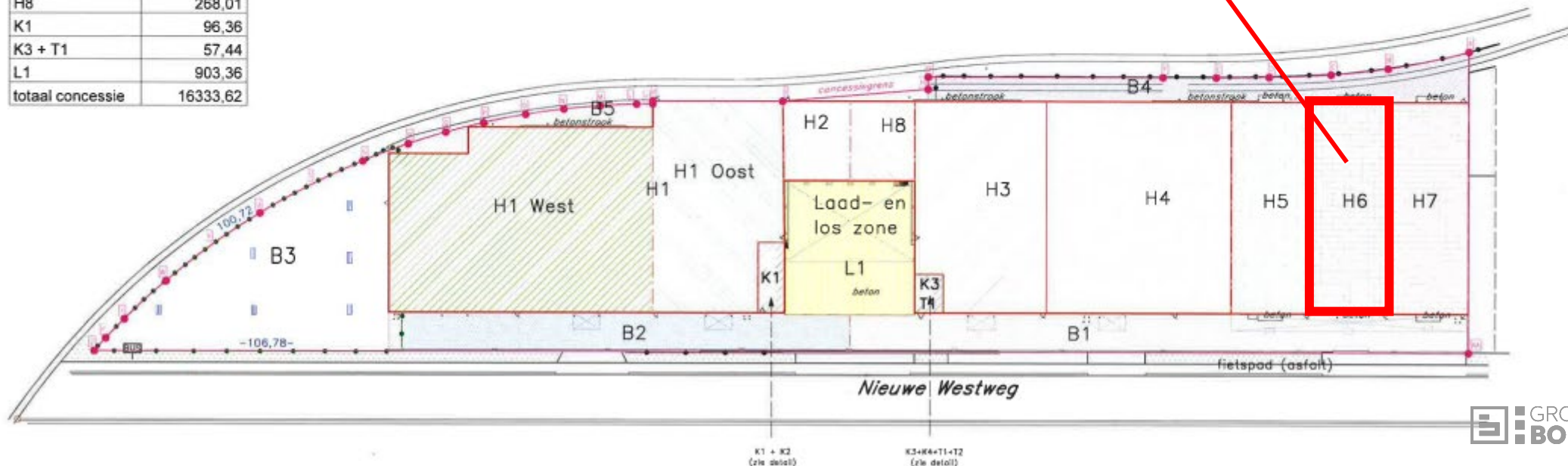
Magazijn – hal 6:

B1	1230,43
B2	888,84
B3	1822,61
B4	821,94
B5	214,53
H1 O	1337,70
H1 W	2418,04
H2	274,59
H3	1382,52
H4	2020,67
H5	862,61
H6	866,41
H7	867,56
H8	268,01
K1	96,36
K3 + T1	57,44
L1	903,36
totaal concessie	16333,62

Coördinatenlijst grenspunten concessie <small>Lombert '72</small>					
A	147291,97	224805,31	I	147139,47	224769,16
AA	147302,81	224737,86	J	147110,32	224764,49
B	147274,45	224798,61	K	147110,43	224763,85
C	147261,84	224795,13	L	147106,82	224763,19
D	147248,03	224792,34	M	147098,71	224761,48
E	147236,08	224790,28	N	147090,61	224759,45
F	147224,12	224788,35	O	147082,19	224756,83
G	147171,37	224779,92	P	147073,07	224753,46
H	147171,81	224777,17	Q	147064,99	224749,94
			R	147056,94	224745,95
			S	147047,32	224740,49
			T	147036,67	224733,34
			U	147026,07	224725,00
			V	147016,65	224716,32
			W	147007,47	224706,47
			X	146999,41	224696,37
			Y	146995,91	224691,43
			Z	146993,74	224688,18

LEGENDE	
	hoogteonderlijning
	vloerplas
	brandkraan
	verlichtingspaal
	peilbuis
	riooldeksel
	riolering, straatkolk
	bushalte
	verkeerslicht
	schemppaal
	draadafsluitingen
	zachte berm (gras)
	verharding grasdallen
	verharding asfalt
	verharding betonstraatstenen

Magazijn
866,41 m²



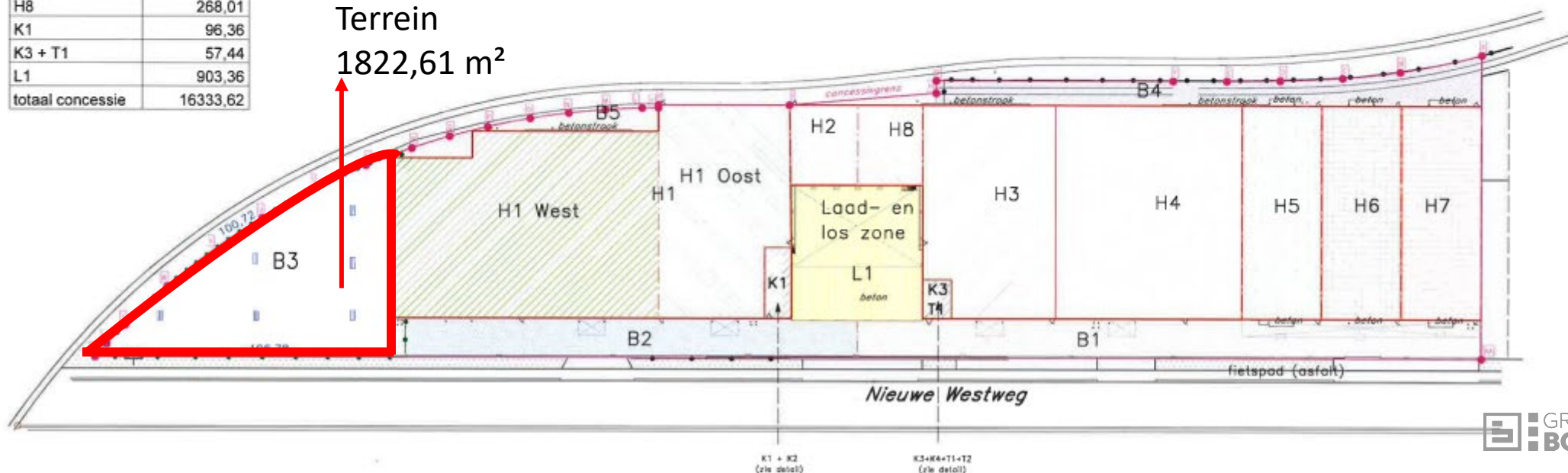
Terrein:

B1	1230,43
B2	888,84
B3	1822,61
B4	821,94
B5	214,53
H1 O	1337,70
H1 W	2418,04
H2	274,59
H3	1382,52
H4	2020,67
H5	862,61
H6	866,41
H7	867,56
H8	268,01
K1	96,36
K3 + T1	57,44
L1	903,36
totaal concessie	16333,62

Coördinatenlijst grenspunten concessie <small>Lombert '72</small>					
A	147291,97	224805,31	I	147139,47	224769,16
AA	147302,81	224737,86	J	147110,32	224764,49
B	147274,45	224798,61	K	147110,43	224763,85
C	147261,84	224795,13	L	147106,82	224763,19
D	147248,03	224792,34	M	147098,71	224761,48
E	147236,08	224790,28	N	147090,61	224759,45
F	147224,12	224788,35	O	147082,19	224756,83
G	147171,37	224779,92	P	147073,07	224753,46
H	147171,81	224777,17	Q	147064,99	224749,94
			R	147056,94	224745,95
			S	147047,32	224740,49
			T	147036,67	224733,34
			U	147026,07	224725,00
			V	147016,65	224716,32
			W	147007,47	224706,47
			X	146999,41	224696,37
			Y	146995,91	224691,43
			Z	146993,74	224688,18

LEGENDE	
	hoogteonderlijning
	vloerplas
	brandkraan
	verlichtingspaal
	peilbuis
	riooldeksel
	riolering, straatkolk
	bushalte
	verkeerslicht
	schemppaal
	draadafsluitingen
	zachte berm (gras)
	verharding grasdallen
	verharding asfalt
	verharding betonstraatstenen

Terrein
1822,61 m²



Kantoor:

Kantoor + sociale lokalen 52,09m²

Met een stuk gemeenschappelijk.
L0.2 is privaatief.

